

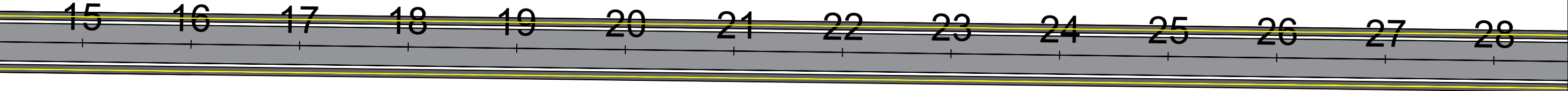
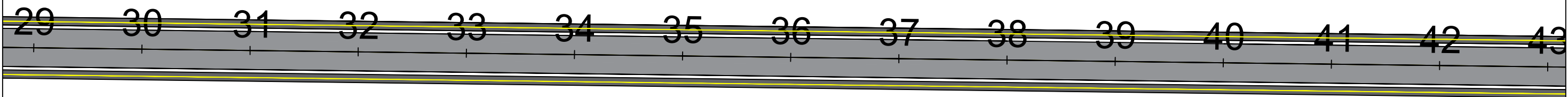


Rua das Cerejeiras



OBSERVAÇÕES:  Foi adotado o piso tátil direcional em toda a extensão a fim de deixar, mais flexível a posterior locação da entrada de veículos em cada lote, sendo de responsabilidade do proprietário fazer a adequação/substituição do piso tátil direcional para piso tátil alerta nos locais em que servirão como acesso de veículos, conforme a norma de sinalização.   LEGENDA: PISO TÁTIL BIDIRECIONAL	ENG.º COORDENADOR: Carlos Roberto Teles Fernandes 67.380/D CREA/MG		SECRETARIA DE OBRAS		<div>CONVENIENTE:</div> <div></div> <div>CONSULTORIA:</div> <div></div>	PREFEITURA MUNICIPAL DE PARANAITÁ	
	ENG.º REVISOR:					PAVIMENTAÇÃO URBANA	
	RT: Bárbara Wiara Teles dos Reis 191.336/D CREA/MG		DESENHO:	ESCALA: H: 1=1000 V: 1=100		RUA: CEREJEIRAS EXT.: 1005,43M	
	DESENHISTA: Ketly Horrana da Silva 290.491/D CREA/MG		VERIFICADO:	APROVADO:		PROJETO PASSEIO PÚBLICO	
			ESTACA 0+0 ATE 50+5,43				
			FOLHA: PISO-01				

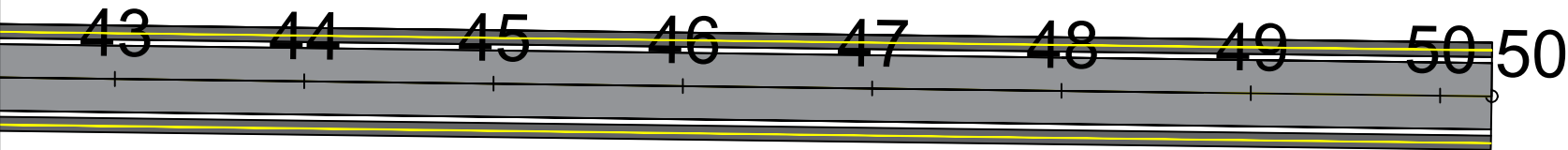


# Rua das Cerejeiras



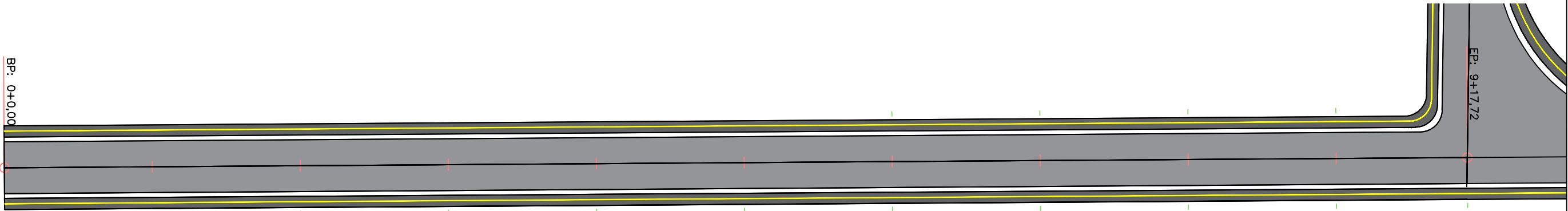
# Rua das Cerejeiras

<div>OBSERVAÇÕES:</div> <div>Foi adotado o piso tátil direcional em toda a extensão a fim de deixar, mais flexível a posterior locação da entrada de veículos em cada lote, sendo de responsabilidade do proprietário fazer a adequação/substituição do piso tátil direcional para piso tátil alerta nos locais em que servirão como acesso de veículos, conforme a norma de sinalização.</div> <div>LEGENDA:</div> <div>PISO TÁTIL BIDIRECIONAL</div> <div></div>	ENG.º COORDENADOR: Carlos Roberto Teles Fernandes 67.380/D CREA/MG		SECRETARIA DE OBRAS		<div>CONVENIENTE:</div> <div></div>	<div>CONSULTORIA:</div> <div></div>	PREFEITURA MUNICIPAL DE PARANAÍTA	
	ENG.º REVISOR:						PAVIMENTAÇÃO URBANA	
	RT: Bárbara Wiara Teles dos Reis 191.336/D CREA/MG		DESENHO:	ESCALA: H: 1-1000 V: 1-100			RUA: CEREJEIRAS	
	DESENHISTA: Kelly Horrana da Silva 290.491/D CREA/MG		VERIFICADO:	APROVADO:			EXT.: 1005,43M	
				<div>Eng.º Fiscal - CREA/MG</div> <div>Prefeito Municipal</div>		PROJETO PASSEIO PÚBLICO		FOLHA:
						ESTACA 0+0 ATE 50+5,43		PISO-03



# Rua das Cerejeiras

<div>OBSERVAÇÕES:</div> <div>Foi adotado o piso tátil direcional em toda a extensão a fim de deixar, mais flexível a posterior locação da entrada de veículos em cada lote, sendo de responsabilidade do proprietário fazer a adequação/substituição do piso tátil direcional para piso tátil alerta nos locais em que servirão como acesso de veículos, conforme a norma de sinalização.</div> <div>LEGENDA:</div> <div>PISO TÁTIL BIDIRECIONAL</div> <div><div></div></div>	ENG.º COORDENADOR: Carlos Roberto Teles Fernandes 67.380/D CREA/MG		SECRETARIA DE OBRAS		CONVENIENTE: CONSULTORIA:		PREFEITURA MUNICIPAL DE PARANAÍTA PAVIMENTAÇÃO URBANA	
	ENG.º REVISOR:		DESENHO:	ESCALA: H: 1-1000 V: 1-100	Eng.º Fiscal - CREA/MG		RUA: CEREJEIRAS EXT.: 1005,43M	
	RT: Bárbara Wiara Teles dos Reis 191.336/D CREA/MG		VERIFICADO:	APROVADO:	Prefeito Municipal		PROJETO PASSEIO PÚBLICO	
	DESENHISTA: Kelly Harrana da Silva 290.491/D CREA/MG				ESTACA 0+0 ATE 50+5,43		FOLHA:	PISO-04



# Rua das Acácias

OBSERVAÇÕES:

Foi adotado o piso tátil direcional em toda a extensão a fim de deixar, mais flexível a posterior locação da entrada de veículos em cada lote, sendo de responsabilidade do proprietário fazer a adequação/substituição do piso tátil direcional para piso tátil alerta nos locais em que servirão como acesso de veículos, conforme a norma de sinalização.

LEGENDA:

PISO TÁTIL BIDIRECIONAL

ENG.º COORDENADOR:  
Carlos Roberto Teles Fernandes  
67.380/D CREA/MG

ENG.º REVISOR:

RT:  
Bárbara Wilara Teles dos Reis  
191.336/D CREA/MG

DESENHISTA:  
Ketty Horrana da Silva  
290.491/D CREA/MG

SECRETARIA DE OBRAS

DESENHO:

ESCALA:  
H: 1-1000  
V: 1-100

Eng.º Fiscal - CREA/MG

VERIFICADO:

APROVADO:

Prefeito Municipal

CONVENIENTE:

CONSULTORIA:



PREFEITURA MUNICIPAL DE PARANAÍTA  
PAVIMENTAÇÃO URBANA

RUA: ACACIAS 08  
EXT.: 197,72M

PROJETO PASSEIO PÚBLICO

ESTACA 0+0,00 a 9+17,722

FOLHA:

PISO-05

# Rua das Acácias

# Rua das Acácias

OBSERVAÇÕES:

Foi adotado o piso tátil direcional em toda a extensão a fim de deixar, mais flexível a posterior locação da entrada de veículos em cada lote, sendo de responsabilidade do proprietário fazer a adequação/substituição do piso tátil direcional para piso tátil alerta nos locais em que servirão como acesso de veículos, conforme a norma de sinalização.

LEGENDA:

PISO TÁTIL BIDIRECIONAL

ENG.º COORDENADOR:  
Carlos Roberto Teles Fernandes  
67.380/D CREA/MG

ENG.º REVISOR:

RT:  
Bárbara Wlana Teles dos Reis  
191.336/D CREA/MG

DESENHISTA:  
Ketty Horrana da Silva  
290.491/D CREA/MG

SECRETARIA DE OBRAS

DESENHO:

ESCALA:  
H: 1-1000  
V: 1-100

Eng.º Fiscal - CREA/MG

VERIFICADO:

APROVADO:

Prefeito Municipal

CONVENIENTE:

CONSULTORIA:



PREFEITURA MUNICIPAL DE PARANAÍTA  
PAVIMENTAÇÃO URBANA

RUA: ACACIAS 09  
EXT.: 505,67

PROJETO PASSEIO PÚBLICO

ESTACA 0+0,00 a 25+5,67

FOLHA:

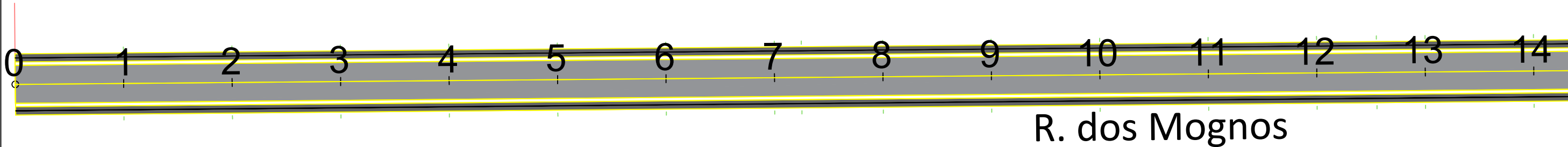
PISO-07

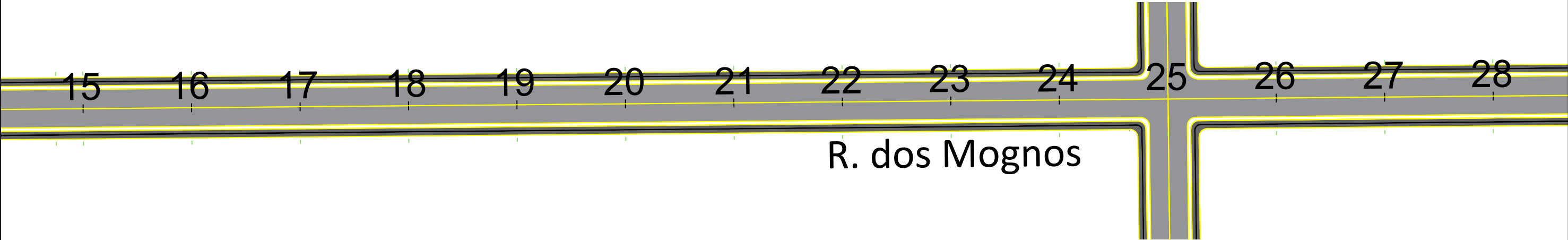


PISO TÁTIL BIDIRECCIONAL

ISO-08

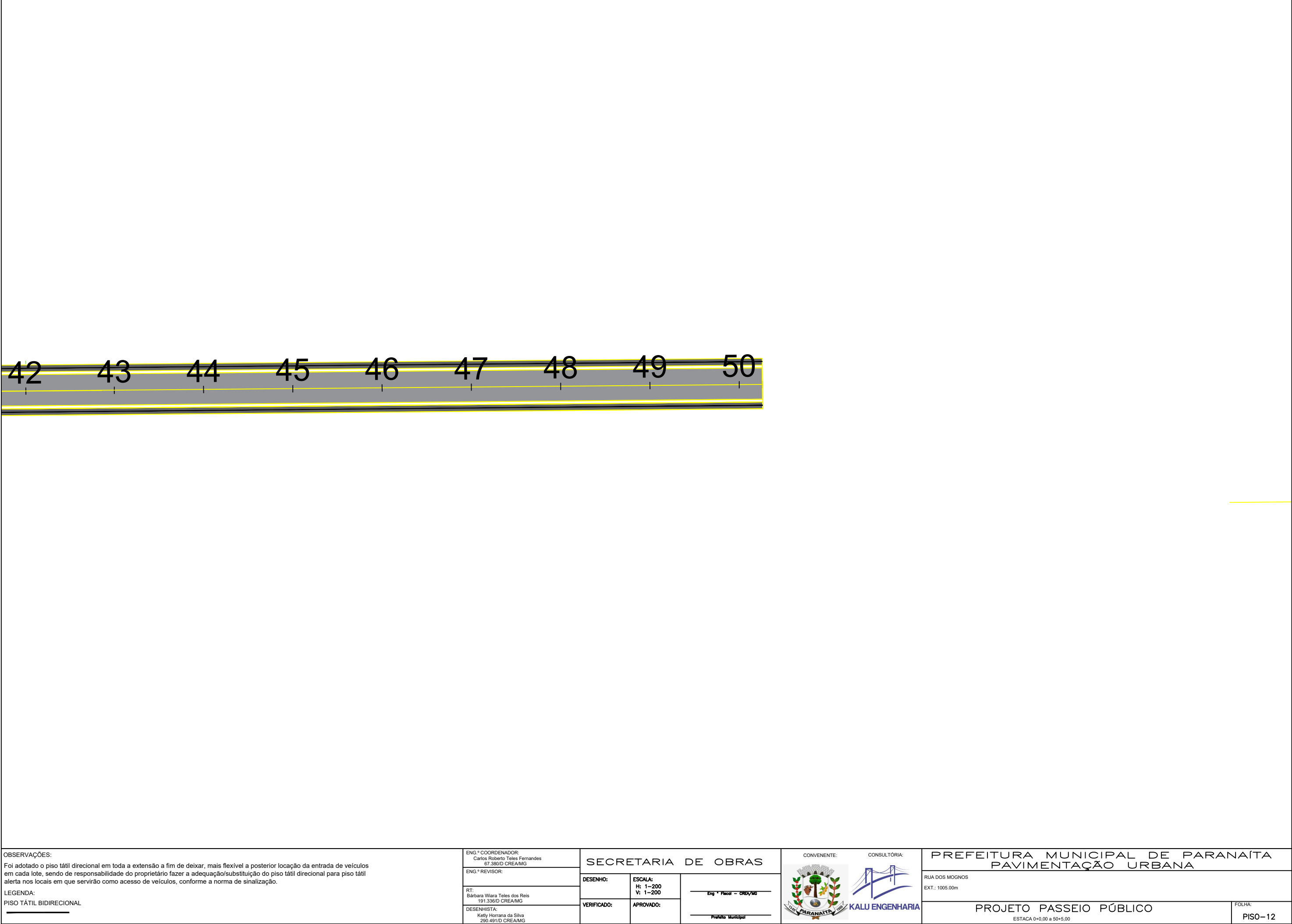








28 29 30 31 32 33 34 35 36 37 38 39 40 41 42

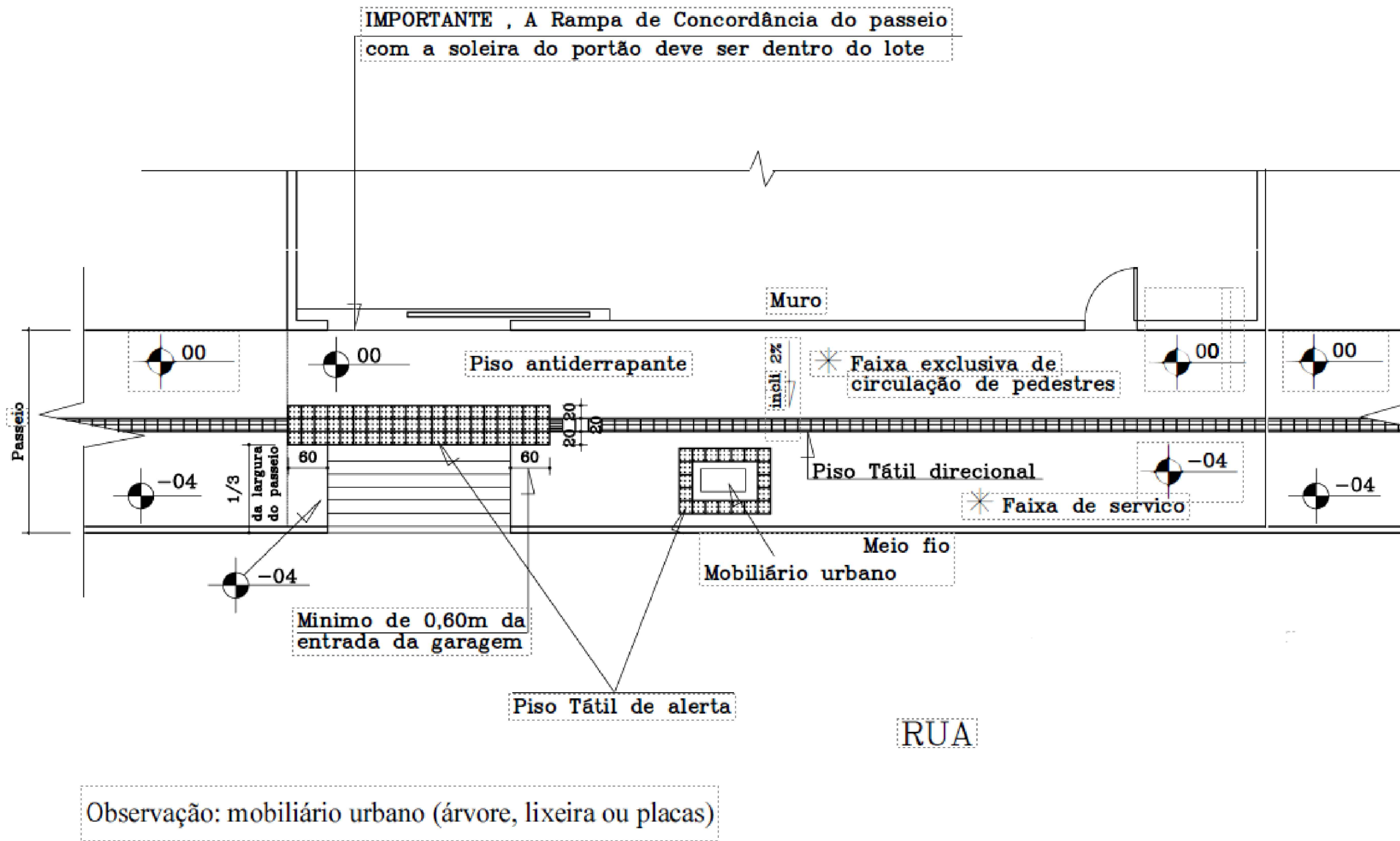
R. dos Mognos



<div>OBSERVAÇÕES:</div> <div>Foi adotado o piso tátil direcional em toda a extensão a fim de deixar, mais flexível a posterior locação da entrada de veículos em cada lote, sendo de responsabilidade do proprietário fazer a adequação/substituição do piso tátil direcional para piso tátil alerta nos locais em que servirão como acesso de veículos, conforme a norma de sinalização.</div> <div>LEGENDA:</div> <div>PISO TÁTIL BIDIRECIONAL</div> <div></div>	<div>ENG.º COORDENADOR:</div> <div>Carlos Roberto Teles Fernandes</div> <div>67.380/D CREA/MG</div>		SECRETARIA DE OBRAS		<div>CONVENIENTE:</div> <div></div> <div>CONSULTÓRIA:</div> <div></div>	PREFEITURA MUNICIPAL DE PARANAÍTA	
	<div>ENG.º REVISOR:</div>					PAVIMENTAÇÃO URBANA	
	<div>RT:</div> <div>Bárbara Wiara Teles dos Reis</div> <div>191.336/D CREA/MG</div>		DESENHO:	ESCALA:		<div>Eng.º Fiscal - CREA/MG</div> <div></div> <div>Prefeito Municipal</div>	
	<div>DESENHISTA:</div> <div>Ketty Horrara da Silva</div> <div>290.491/D CREA/MG</div>		VERIFICADO:	APROVADO:			

RUA DOS MOGNOS	
EXT.: 1005,00m	
PROJETO PASSEIO PÚBLICO	
ESTACA 0+0,00 a 50+5,00	

FOLHA:
PISO-12



<p>OBSERVAÇÕES:</p> <p>Foi adotado o piso tátil direcional em toda a extensão a fim de deixar, mais flexível a posterior locação da entrada de veículos em cada lote, sendo de responsabilidade do proprietário fazer a adequação/substituição do piso tátil direcional para piso tátil alerta nos locais em que servirão como acesso de veículos, conforme a norma de sinalização.</p> <p>LEGENDA:</p> <p>PISO TÁTIL BIDIRECIONAL</p>	ENG.º COORDENADOR: Carlos Roberto Teles Fernandes 67.380/D CREA/MG		SECRETARIA DE OBRAS		<p>CONVENIENTE:</p> <p>CONSULTORIA:</p> <p>RUA: CEREJEIRAS EXT.: 1005,43M</p> <p>PROJETO PASSEIO PÚBLICO</p> <p>ESTACA 0+0 ATE 50+5,43</p>	FOLHA: PISO-13
	ENG.º REVISOR:		DESENHO:	ESCALA: H: 1-1000 V: 1-100		
	RT: Bárbara Wlira Teles dos Reis 191.336/D CREA/MG		VERIFICADO:	APROVADO:		
	DESENHISTA: Kelly Horrara da Silva 290.491/D CREA/MG					